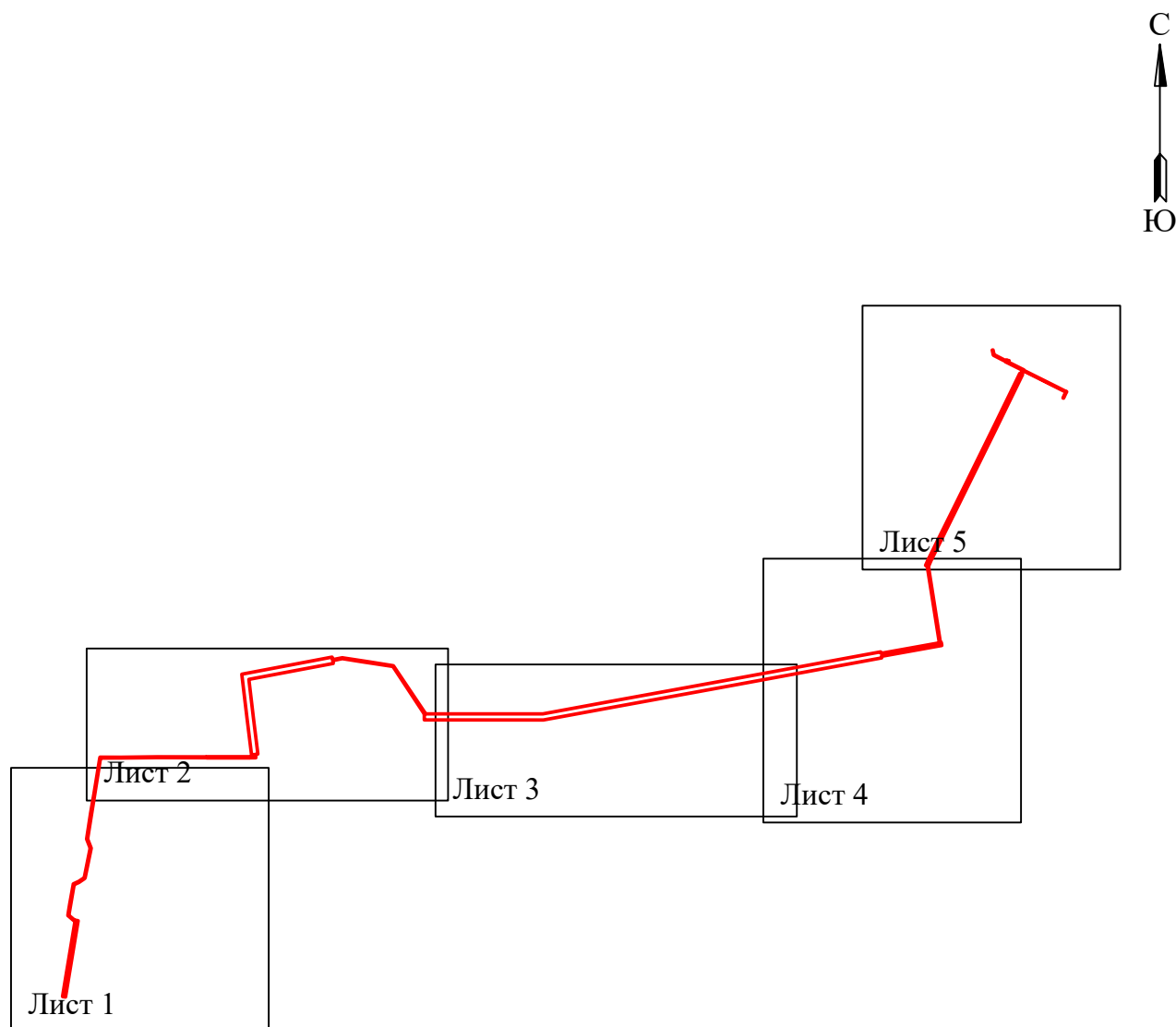



Схема расположения границ публичного сервитута
для эксплуатации объекта
ВЛ-10КВ СЕЛЬХОЗИНСТИТУТ; КЛ-10кВ СХИ ПС Владимирская
(наименование объекта)

Обзорная схема границ объекта



Условные обозначения:

 - граница устанавливаемой
зоны публичного сервитута




**Схема расположения границ публичного сервитута
для эксплуатации объекта
ВЛ-10КВ СЕЛЬХОЗИНСТИТУТ; КЛ-10кВ СХИ ПС Владимирская**
(наименование объекта)



Используемые условные знаки и обозначения:

Масштаб 1:3000

Лист 1 из 5

- | | |
|---|---|
|  1 | - обозначение характерной точки границы устанавливаемого публичного сервитута |
|  | - границы земельных участков, попадающих в зону публичного сервитута |
|  | - граница кадастрового квартала |
| 59:32:0380001 | - номер кадастрового квартала |

- | | |
|----------|---|
| г. Пермь | - наименование населенного пункта |
| _____ | - ось линии, контур объекта |
| :123 | - кадастровый номер земельного участка |
| _____ | - граница устанавливаемого публичного сервитута |




<p align="center"> Схема расположения границ публичного сервитута для эксплуатации объекта ВЛ-10КВ СЕЛЬХОЗИНСТИТУТ; КЛ-10кВ СХИ ПС Владимирская <hr/> (наименование объекта) </p>
--



Масштаб 1:3000

Лист 2 из 5

Используемые условные знаки и обозначения:

- | | |
|---|---|
|  1 | - обозначение характерной точки границы устанавливаемого публичного сервитута |
|  | - границы земельных участков, попадающих в зону публичного сервитута |
|  | - граница кадастрового квартала |
| 59:32:0380001 | - номер кадастрового квартала |



- | | |
|---|---|
| г. Пермь | - наименование населенного пункта |
|  | - ось линии, контур объекта |
| :123 | - кадастровый номер земельного участка |
|  | - граница устанавливаемого публичного сервитута |

Схема расположения границ публичного сервитута
для эксплуатации объекта
ВЛ-10КВ СЕЛЬХОЗИНСТИТУТ; КЛ-10кВ СХИ ПС Владимирская
(наименование объекта)



Масштаб 1:3000

Используемые условные знаки и обозначения:

<div>● 1</div>	- обозначение характерной точки границы устанавливаемого публичного сервитута
<div>—</div>	- границы земельных участков, попадающих в зону публичного сервитута
<div>—</div>	- граница кадастрового квартала
<div>59:32:0380001</div>	- номер кадастрового квартала

<div>г. Пермь</div>	- наименование населенного пункта
<div>—</div>	- ось линии, контур объекта
<div>:123</div>	- кадастровый номер земельного участка
<div>—</div>	- граница устанавливаемого публичного сервитута

Схема расположения границ публичного сервитута
для эксплуатации объекта
ВЛ-10кВ СЕЛЬХОЗИНСТИТУТ; КЛ-10кВ СХИ ПС Владимирская
(наименование объекта)



Используемые условные знаки и обозначения:

- | | |
|--------------------------|---|
| <div>● 1</div> | - обозначение характерной точки границы устанавливаемого публичного сервитута |
| <div>—</div> | - границы земельных участков, попадающих в зону публичного сервитута |
| <div>—</div> | - граница кадастрового квартала |
| <div>59:32:0380001</div> | - номер кадастрового квартала |

Масштаб 1:3000

Лист 4 из 5

- | | |
|---------------------|---|
| <div>г. Пермь</div> | - наименование населенного пункта |
| <div>—</div> | - ось линии, контур объекта |
| <div>:123</div> | - кадастровый номер земельного участка |
| <div>—</div> | - граница устанавливаемого публичного сервитута |

Схема расположения границ публичного сервитута
для эксплуатации объекта
ВЛ-10КВ СЕЛЬХОЗИНСТИТУТ; КЛ-10кВ СХИ ПС Владимирская
(наименование объекта)



Используемые условные знаки и обозначения:

	- обозначение характерной точки границы устанавливаемого публичного сервитута
	- границы земельных участков, попадающих в зону публичного сервитута
	- граница кадастрового квартала
	- номер кадастрового квартала

Масштаб 1:3000

Лист 5 из 5

	- наименование населенного пункта
	- ось линии, контур объекта
	- кадастровый номер земельного участка
	- граница устанавливаемого публичного сервитута